

Dessine-moi... un système mer-terre (APR Liteau 2011)

La prospective territoriale comme mécanisme d'élaboration et d'expression de représentation(s) convergente(s) du système mer-terre, préconditions de démarches territoriales concertées

Séminaire LITEAU, Paris, le 29/01/2013

*F. Kervarec, Y. Arama, A. Raveau, P. Strosser (ACTeon)
C. Michel (Usages et Territoire), B. Trouillet (Géolittomer – Université de Nantes)
Soutien et appui de l'AAMP, appui de la DIRM MEMN*

Le contexte du projet

Sous l'angle institutionnel

Nouvelles politiques marines (Europe/France)



Evolution des domaines de l'action publique sur l'interface mer-terre

Sous l'angle opérationnel

Nombreux processus s'entrecroisent sur « mer-terre-littoral »



Approche +/- globale ou intégrée de la relation homme-milieu

Questions

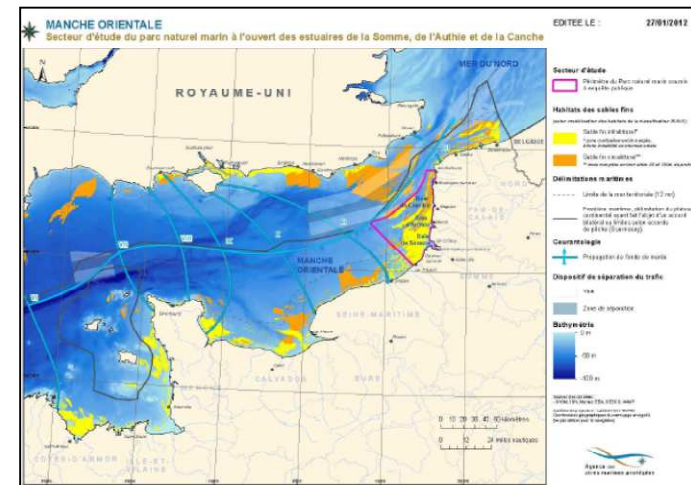
Quelle appréhension/représentation par les acteurs de ces systèmes « mer-littoral-terre » ? Quelle vision partagée des enjeux ? Des relations entre systèmes ?

Postulat : les divergences seraient un frein à l'élaboration de stratégies partagées...

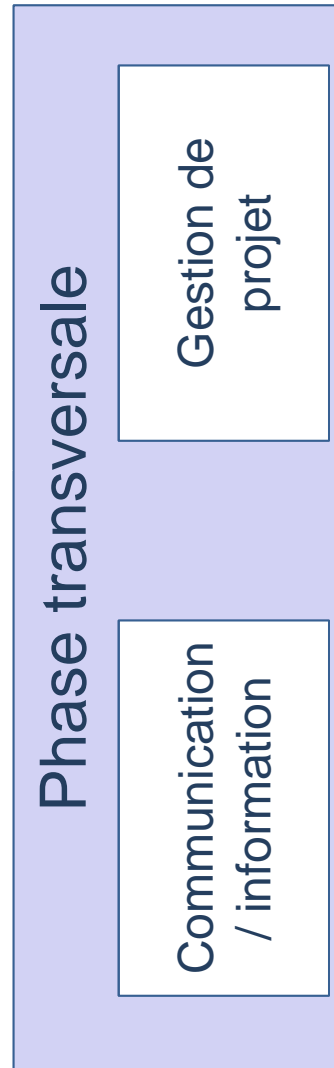
- Synergies entre processus indépendants
- Efficacité de l'action publique

Les objectifs du projet


- Appréhender la diversité des représentations des acteurs du système mer-terre ;
- Construire un exercice de prospective partagé ;
- Etudier les changements potentiels de ces représentations et leur marge de convergence possible résultant de cet exercice ;
- Développer et appliquer des méthodes et outils spécifiques d'appui à ces exercices de prospective.




Vue d'ensemble



Phase 1
Cadre méthodologique



Phase 2
Représentations et
prospective (sur site)



Phase 3
Synthèse et
communication

- Revue de littérature
- Appréhension politique...
- Réflexion sur les outils de représentation
- Pré-cadrage de l'exercice de prospective

- Diagnostic
- Quelles représentations sociales ?
- Exercice de prospective
- Quelles évolutions des représentations ?

- Analyse globale
- Rapportage, synthèse
- Atelier de partage

L'analyse des représentations sociales

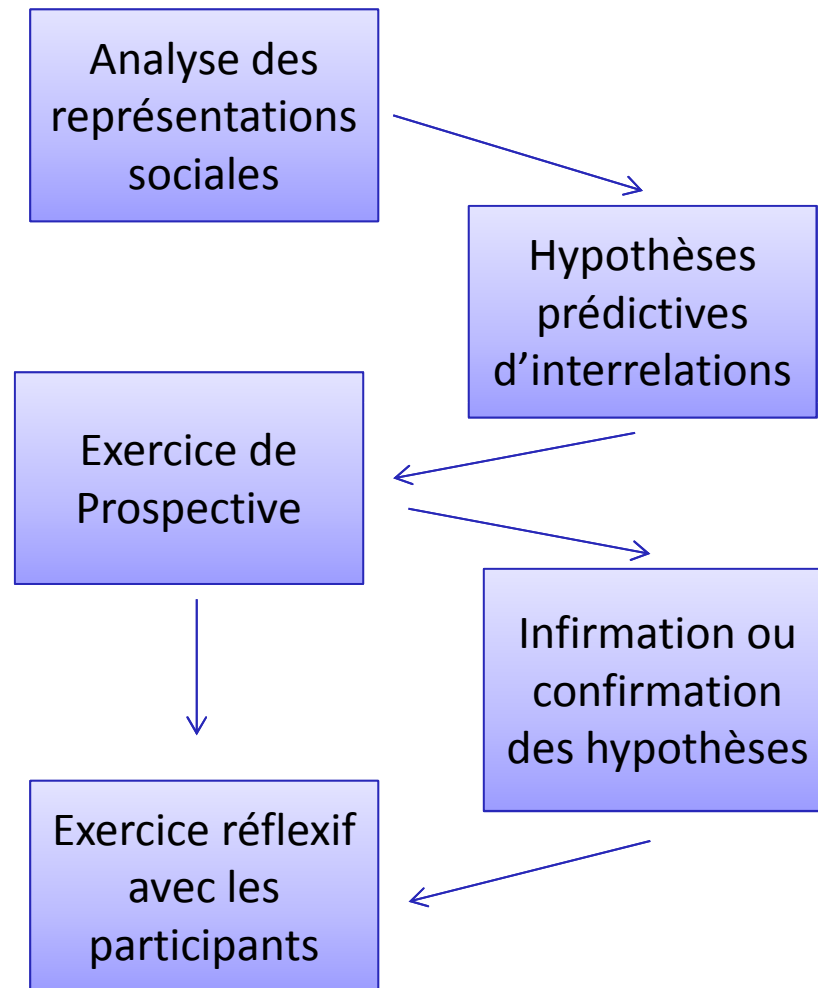
« Une forme de connaissance, socialement élaborée et partagée, ayant une visée pratique et concourant à la construction d'une réalité commune à un ensemble social » (Jodelet, 1989)

➤ Notre objectif

- ✓ Comprendre les différences de représentations entre groupes et en tirer des enseignements sur l'impact de la prospective et les enjeux de la planification à venir

➤ Les activités

- ✓ Des entretiens semi directifs à directifs
- ✓ Schéma ci contre



Les outils de représentation spatiale

- **Explorer, identifier et tester les outils** permettant de travailler sur la dimension spatiale des représentations sociales : entrer par le territoire, par les acteurs, par les enjeux...
 - ✓ Cartes mentales (t)
 - ✓ Cartes participatives (t, a)
 - ✓ Graphes cognitifs (t, a, e)
 - ✓ Cartes d'enjeux (e)
 - ✓ Sociogrammes (a)
 - ✓ ...

- Outils adaptés à **la spécificité** de l'espace maritime dans l'appréhension des représentations « socio-spatiales »
 - ✓ Limites non matérialisées, occupation discrète, notion de « riverain » peu opérante, incidences complexes (diffuses, lointaines, latence, etc.)

- Outils pour rendre compte de **la diversité** (atout, contrainte)

- S'appuyer sur ces outils pour **explicitier la dimension spatiale des scénarios prospectifs**

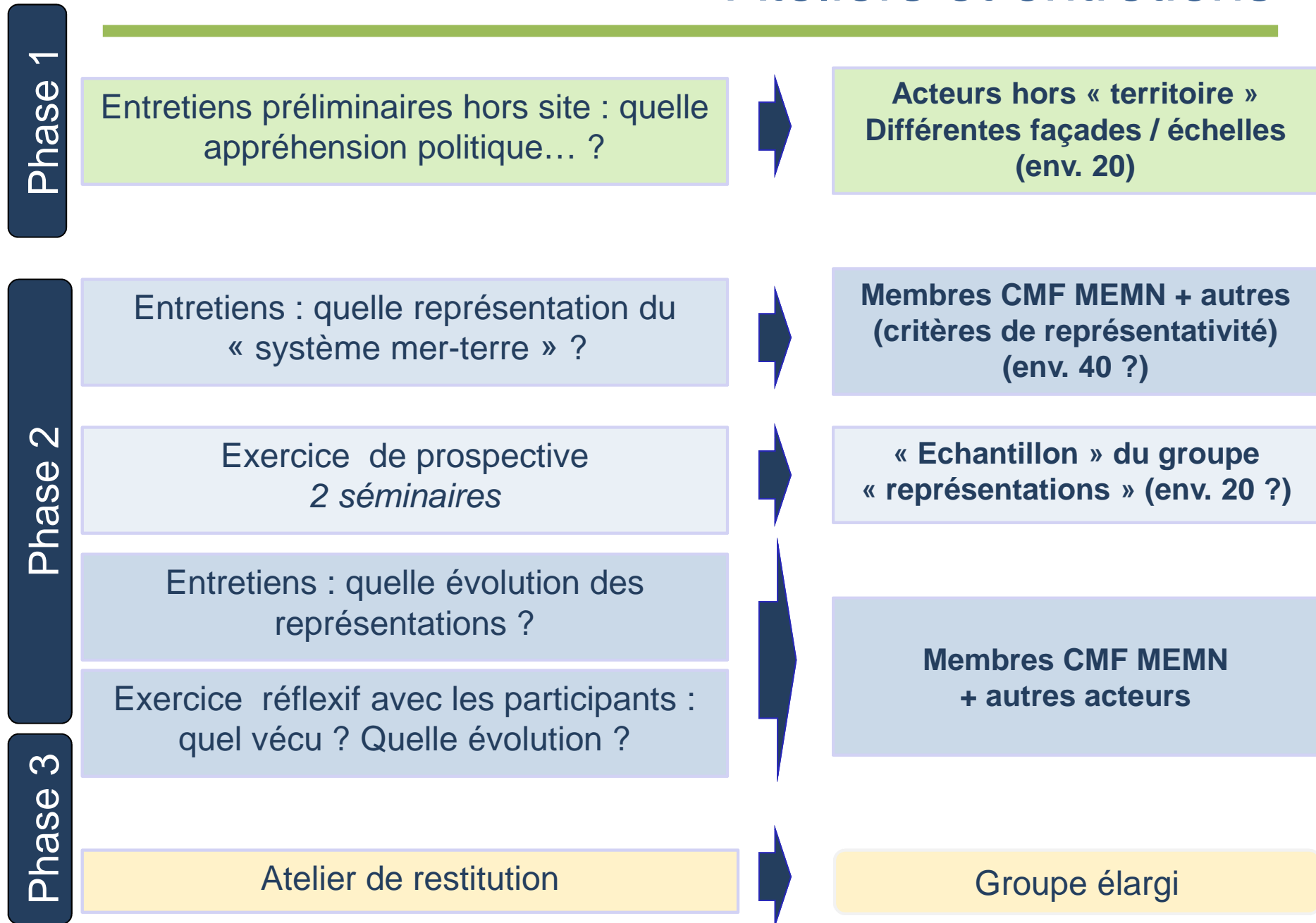
La prospective

- *La prospective, c'est...* une approche intellectuelle pour préparer la décision en anticipant le futur.

- *Notre objectif*
Montrer comment la prospective construit des visions communes et fait évoluer les représentations

- *Un exercice de prospective en 4 étapes*
 - Définition d'un objet, d'une question à étudier ensemble...
 - Construction d'un diagnostic partagé...
 - Construction collective de récits hypothétiques d'avenir (scénarios)
 - Mise en discussion des résultats...

Ateliers et entretiens



Calendrier prévisionnel

	2012			2013												2014									
	O	N	D	J	F	M	A	M	J	J	A	S	O	N	D	J	F	M	A	M	J	J	A	S	O
Phase 1																									
Lancement																									
Revue bibliographique (A1)																									
Entretiens préliminaires (A2)																									
COPIL1																									
Point d'étape																									
Exploration repr. spatiale (A3)																									
Tests outils de repr.spatiale																									
Phase 2																									
Entretiens représentation 1																									
COPIL2																									
Fiches variables																									
Séminaires prospective																									
COPIL3																									
Entretiens représentation 2																									
Exercice réflexif																									
Phase 3																									
Analyse																									
Rapportage																									
COPIL4 - Atelier de partage																									
Rapport final																									